

| | | | |
|---|--------------------------------------|---|--|
| <p>GEZ</p> | <p>KARTA ADRESOWA ZABYTKU</p> | | <p>3. Miejscowość</p> <p>WYSZYNA</p> |
| <p>1. Nazwa</p> <p>BRAMA cmentarza rzymskokatolickiego</p> | | <p>2. Czas powstania</p> <p>XIX/XX w.</p> | <p>4. Adres</p> <p>Wyszyna ul. Cmentarna 62-710 Władysławów</p> |
| <p>7. Fotografia z opisem wskazującym orientację w stosunku do sąsiednich terenów lub stron świata albo mapa z zaznaczonym stanowiskiem archeologicznym</p>  | | | <p>5. Przynależność administracyjna</p> <p>województwo: WIELKOPOLSKIE powiat: TURECKI gmina: WŁADYSŁAWÓW</p> |
|  | | | <p>6. Formy ochrony</p> <p>Miejscowy plan zagospodarowania przestrzennego Uchwała Nr 163/13 z dnia 27 marca 2013 r.</p> |

8. Historia, opis i wartości

Brama neogotycka wzniesiona na przełomie XIX i XX w. Usytuowana w zachodnim boku cmentarza. Murowana z cegły, otynkowana, trójprzelotowa. Część środkowa nieznacznie wyższa. Filary czworoboczne na niewielkich cokołach z trójkątnymi naczółkami, zwieńczone ostrosłupowymi sterczynami. Płaszczyzny filarów wzbogacone prostokątnymi płycinami. Pomiedzy filarami metalowe wrota i furtki. Przy zewnętrznych folarach czworoboczne gładkie słupki nakryte ostrosłupowymi daszkami, będące pozostałością ogrodzenia cmentarza.

9. Stan zachowania i postulaty dotyczące konserwacji

Stan zachowania dobry.

10. Wykonanie karty (autor, data i podpis)

Iwona Nowacka
30.05.2020 r.

11. Zatwierdzenie karty (podpis wojewódzkiego konserwatora zabytków)

GEZ

KARTA ADRESOWA ZABYTKU

3. Miejscowość

WYSZYNA

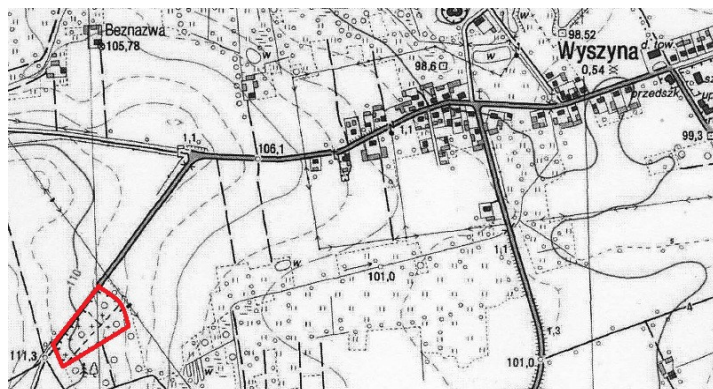
1. Nazwa

CMENTARZ RZYMSKOKATOLICKI

2. Czas powstania

1840 r.

7. Fotografia z opisem wskazującym orientację w stosunku do sąsiednich terenów lub stron świata albo mapa z zaznaczonym stanowiskiem archeologicznym



4. Adres

Wyszyzna
ul. Cmentarna
62-710 Władysławów

5. Przynależność administracyjna

województwo:
WIELKOPOLSKIE
powiat:
TURECKI
gmina:
WŁADYSŁAWÓW

6. Formy ochrony

Miejscowy plan
zagospodarowania
przestrzennego
Uchwała Nr 163/13
z dnia 27 marca 2013 r.

8. Historia, opis i wartości

Położony w odległości ok. 1,5 km na południowy zachód od zabudowań wsi, przy drodze do Przyborowa. Założony w 1840 r. na gruntach ofiarowanych przez hr. Mikołaja Gurowskiego. Plan wieloboku z główną neogotycką bramą z przełomu XIX i XX w. od strony północno-zachodniej. Najstarszy nagrobek pochodzi z l. 80 XIX w. (Karol Traczyński, zm. 1883 r.). Zachowane najstarsze nagrobki powstały głównie w latach międzywojennych i po 1945 r., dekorowane ornamentami roślinnymi i krzyżami o trójlistnie zamkniętych ramionach, w typie postumentów murowanych z krucyfikami, z metalowymi aplikacjami. Brak starodrzewu.

9. Stan zachowania i postulaty dotyczące konserwacji

Stan zachowania dobry.

10. Wykonanie karty (autor, data i podpis)

Iwona Nowacka
30.05.2020 r.

11. Zatwierdzenie karty (podpis wojewódzkiego konserwatora zabytków)

| | | | |
|--|-------------------------------|---|--|
| GEZ | KARTA ADRESOWA ZABYTKU | | 3. Miejscowość |
| 1. Nazwa DOM MIESZKALNY w zespole zamkowym | | 2. Czas powstania 1556 r., 2 poł. XIX w. | WYSZYNA |
| 7. Fotografia z opisem wskazującym orientację w stosunku do sąsiednich terenów lub stron świata albo mapa z zaznaczonym stanowiskiem archeologicznym | | | 4. Adres Wyszyna ul. Zamkowa 1 62-710 Władysławów |
|  | | | 5. Przynależność administracyjna województwo: WIELKOPOLSKIE powiat: TURECKI gmina: WŁADYSŁAWÓW |
| | | |  |

8. Historia, opis i wartości

Dom wzniesiony w 2 poł. XIX w. z wykorzystaniem piwnic i częściowo murów kondygnacji północnego skrzydła XVI-wiecznego zamku. Budynek murowany z cegły na fundamentach z kamienia. Ściany obustronnie otynkowane. Założony na planie wydłużonego prostokąta z przybudówką od strony zachodniej. Sklepienia w piwnicach żaglaste, w części pomieszczeń parteru kolebkowe. Budynek parterowy na wysokim cokole, częściowo podpiwniczony, nakryty dachem dwuspadowym pokrytym dachówką cementową, przybudówka dachem jednospadowym. Otwory okienne i drzwiowe prostokątne, wewnątrz z nadprożem sklepionym odcinkowo, rozglifione do wnętrza, o różnicowanej wielkości. Elewacja południowa – frontowa – ośmioosiowa, w trzeciej osi od zachodu główne wejście do budynku poprzedzone schodami. Od strony wschodniej strzępia muru do gzymsu. Stołarka okienna i drzwiowa współczesna.

9. Stan zachowania i postulaty dotyczące konserwacji

Stan zachowania dostateczny. Remontu wymaga dach, odnowienia elewacje.

10. Wykonanie karty (autor, data i podpis)

Iwona Nowacka
30.05.2020 r.

11. Zatwierdzenie karty (podpis wojewódzkiego konserwatora zabytków)

| | | | |
|---|--------------------------------------|---|---|
| <p>GEZ</p> | <p>KARTA ADRESOWA ZABYTKU</p> | | <p>3. Miejscowość</p> <p>WYSZYNA</p> |
| <p>1. Nazwa</p> <p>DZWONNICA w zespole kościoła p.w. Narodzenia NMP</p> | | <p>2. Czas powstania</p> <p>1782 r.</p> | <p>4. Adres</p> <p>Wyszyna ul. Rafała Gurowskiego 62-710 Władysławów</p> |
| <p>7. Fotografia z opisem wskazującym orientację w stosunku do sąsiednich terenów lub stron świata albo mapa z zaznaczonym stanowiskiem archeologicznym</p> <div style="display: flex; justify-content: space-around;">   </div> | | | <p>5. Przynależność administracyjna</p> <p>województwo: WIELKOPOLSKIE powiat: TURECKI gmina: WŁADYSŁAWÓW</p> |
| | | | <p>6. Formy ochrony</p> <p>Rejestr zabytków Nr A-51/434 z dnia 22.12.1953 r.</p> |

8. Historia, opis i wartości

Dzwonnica zbudowana w 1782 r. Usytuowana w ogrodzeniu we wschodniej części cmentarza przykościelnego. Murowana (wys. 6,7 m), otynkowana, wzniesiona na planie trójkąta o ściętych i wklęsłych narożnikach. Otwarta trzema wysokimi arkadami, zwieńczona profilowanym gzymsem, opilastrowana. W wysokim cokole umieszczono sklepienie pomieszczenie wykorzystywane dawniej jako kostnica. Nad jego drzwiami umieszczony jest kamienny kartusz z herbem Wczele wraz z klejnotem. W grubości muru cokołu umieszczono schody. W arkadach pierwotnie ustawione były trzy obeliski, zachował się jeden w kształcie ostrosłupa na planie kwadratu, wsparty na prostopadłościennym cokole, zwieńczony kulą. W płycinach bocznych wyrzeźbiono od zewnątrz w kartuszu przedstawienie czaszki, od wewnątrz klepsydry. Po bokach kartusze z herbami Abdank i Wczele. Belki do dzwonów zdobią rzeźbione kartusze rokokowe.

9. Stan zachowania i postulaty dotyczące konserwacji

Stan zachowania dobry.

10. Wykonanie karty (autor, data i podpis)

Iwona Nowacka
30.05.2020 r.

11. Zatwierdzenie karty (podpis
wojewódzkiego konserwatora zabytków)

| | | | |
|--|-------------------------------|------------------------------|--|
| GEZ | KARTA ADRESOWA ZABYTKU | | 3. Miejscowość |
| 1. Nazwa FOSA w zespole zamkowym | | 2. Czas powstania 1556 r. | WYSZYNA |
| 7. Fotografia z opisem wskazującym orientację w stosunku do sąsiednich terenów lub stron świata albo mapa z zaznaczonym stanowiskiem archeologicznym | | | 4. Adres Wyszyna ul. Zamkowa 1 62-710 Władysławów |
|  | | | 5. Przynależność administracyjna województwo: WIELKOPOLSKIE powiat: TURECKI gmina: WŁADYSŁAWÓW |
|  | | | 6. Formy ochrony Rejestr zabytków Nr A-39/412 z dnia 21.01.1954 r. |

| | | |
|---|--|---|
| <p>8. Historia, opis i wartości</p> <p>Rezydencja wyszyńska była wynikiem co najmniej dwóch etapów budowy – pierwszego, ok. 1556 r., za Andrzeja Grodzieckiego oraz drugiego, po 1617 r., za Adama Grodzieckiego. Budowla, o cechach renesansowych, składała się z dwóch równoległych budynków (od wschodu i zachodu) połączonych w części północnej węższym, jednotraktowym skrzydłem, a od południa murem kurtynowym, przed którym ryzalitowi występowała wieża bramna. Wnętrze ukształtowane było w formie czworobocznego dziedzińca, który obiegały dwie kondygnacje drewnianych ganków. Zewnętrzne naroża zamku oraz wieżę bramną flankowało sześć ośmiobocznych baszt zwieńczonych attyką. Budowla położona była na sztucznej wyspie w kształcie zbliżonym do kwadratu. Obiegająca wokół fosa łączyła się systemem rowów i strumieniami z sąsiadującym od zachodu stawem, przez który przepływa strumień Topiel. ... Granice pierwotnego założenia zamkowego wyznaczone są linią fosy. Na teren wyspy zamkowej prowadzi wjazd od południa poprzez groblę (dawniej zapewne most) nad fosą. Brzegi osy porośnięte młodą roślinnością.</p> | <p>9. Stan zachowania i postulaty dotyczące konserwacji</p> <p>Stan zachowania niezadowalający. Wskazane oczyszczenie dna, umocnienie brzegów, uporządkowanie zieleni.</p> | |
| | <p>10. Wykonanie karty (autor, data i podpis)</p> <p>Iwona Nowacka 30.05.2020 r.</p> | <p>11. Zatwierdzenie karty (podpis wojewódzkiego konserwatora zabytków)</p> |

GEZ

KARTA ADRESOWA ZABYTKU

3. Miejscowość

WYSZYNA

1. Nazwa

KOŚCIÓŁ PAR. P.W. NARODZENIA NMP

2. Czas powstania

1782 r., rozbud. pocz. XX w.

7. Fotografia z opisem wskazującym orientację w stosunku do sąsiednich terenów lub stron świata albo mapa z zaznaczonym stanowiskiem archeologicznym



4. Adres

Wyszyna
ul.
62-710 Władysławów

5. Przynależność administracyjna

województwo:
WIELKOPOLSKIE
powiat:
TURECKI
gmina:
WŁADYSŁAWÓW



6. Formy ochrony

Rejestr zabytków
Nr A-50/433
z dnia 21.12.1953 r.

| | | |
|---|---|---|
| <p>8. Historia, opis i wartości</p> <p>Kościół zbudowany został w 1782 r. z fundacji Rafała Gurowskiego, kasztelana przemęckiego w miejscu poprzedniego z poł. XV w. Świątynia drewniana, konstrukcji zrębowej, oszalowana, wzniesiona na planie szesnastoboku (o przekątnej 16,5 x 17,3 m), z zachowaniem wcześniejszej krypty grobowej, na podmurówce z cegły i kamienia polnego. Strop drewniany z wzajemnie krzyżujących się belek, deskowany od spodu. Korpus główny nakryty jest oryginalnym dachem w kształcie dzwonu, w połowie wysokości przełamany gzymsem, zwieńczonym wieżyczką z latarnią, pokrytym gontem. Do jego ścian przylegają dobudowane w pocz. XX w. wieloboczne aneksy utrzymane w estetyce rozwiązań architektonicznych budowli z XVIII w.: zakrystia (1903), kruchta (1904) i kaplica św. Józefa (1909), nakryte własnymi wielobocznymi gontowymi dachami wielopłaciowymi namiotowymi. W wewnętrznych i zewnętrznych narożnikach ścian umiejscowione są lisice, stylizowane na półkolumny z rzeźbionymi głowicami. Okna z drobnym podziałem zamknięte łukiem odcinkowym. Wnętrze nakryte jest płaskim stropem wspartym na ośmiu kolumnach ustawionych na murowanych cokołach, zdobionym rzeźbionymi przedstawieniami Oka Opatrzności w glorii oraz trzech aniołów z symbolami cnót kardynalskich. Półkolista parapet podwieszony chóru muzycznego z prospektem organowym jest ozdobiony malowidłem Orła Białego i herbami Wczele (Rafała Gurowskiego) oraz Abdank (jego żony Ludwiki z Tworzyjańskich). Wejścia do kaplicy św. Józefa i kruchty obramowane są portalami z kartuszami rokokowymi w nadprożach, zwieńczonymi tiarą papieską i mitrą biskupią, nad drzwiami do zakrystii oraz ślepymi drzwiami w ścianie południowo-wschodniej umiejscowione są rzeźbione wazy, nad którymi unoszą się anioły. W narożnikach ścian umiejscowione są zacheuszki.</p> | <p>9. Stan zachowania i postulaty dotyczące konserwacji</p> <p>Stan zachowania dobry.</p> | |
| | <p>10. Wykonanie karty (autor, data i podpis)</p> <p>Iwona Nowacka 30.05.2020 r.</p> | <p>11. Zatwierdzenie karty (podpis wojewódzkiego konserwatora zabytków)</p> |

GEZ

KARTA ADRESOWA ZABYTKU

3. Miejscowość

WYSZYNA

1. Nazwa

**OGRODZENIE Z BRAMAMI
w zespole kościoła p.w. Narodzenia NMP**

2. Czas powstania

1909 r.

7. Fotografia z opisem wskazującym orientację w stosunku do sąsiednich terenów lub stron świata albo mapa z zaznaczonym stanowiskiem archeologicznym



4. Adres

Wyszyń
ul. Rafała Gurowskiego
62-710 Władysławów

5. Przynależność administracyjna

województwo:
WIELKOPOLSKIE
powiat:
TURECKI
gmina:
WŁADYSŁAWÓW



6. Formy ochrony

Miejscowy plan
zagospodarowania
przestrzennego
Uchwała Nr 163/13
z dnia 27 marca 2013 r.

8. Historia, opis i wartości

Wzniesione w 1909 r. Dwie bramy usytuowane w części południowej i wschodniej cmentarza przykościelnego, analogiczne. Murowane z cegły, otynkowane, na cokołach, trójprzelotowe. Część środkowa nieznacznie wyższa. Filary czworoboczne, gładkie, w zwieńczeniu ułożone po trzy płyty zwiężające się ku górze i niewielki postument nakryty daszkiem dwuspadowym z krzyżem. Pomiedzy filarami metalowe wrota i furki. Mur otacza cmentarz przykościelny od strony północnej. Ogrodzenie murowane z cegły na niewysokiej podmurówce, otynkowane. Przęsła nakryte jednospadowymi daszkami, wzmocnione słupkami wysuniętymi z lica muru. Słupki nieco wyższe od przęseł zwieńczone daszkami jednospadowymi.

9. Stan zachowania i postulaty dotyczące konserwacji

Stan zachowania dobry.

10. Wykonanie karty (autor, data i podpis)

Iwona Nowacka
30.05.2020 r.

11. Zatwierdzenie karty (podpis wojewódzkiego konserwatora zabytków)

| | | | |
|--|---|-----------------------|---|
| <p>GEZ</p> | <p>KARTA ADRESOWA ZABYTKU</p> | | <p>3. Miejscowość</p> |
| <p>1. Nazwa</p> <p>PARK w zespole zamkowym</p> | <p>2. Czas powstania</p> <p>poł. XVI w., XIX w.</p> | <p>WYSZYNA</p> | |
| <p>7. Fotografia z opisem wskazującym orientację w stosunku do sąsiednich terenów lub stron świata albo mapa z zaznaczonym stanowiskiem archeologicznym</p> <div style="display: flex; justify-content: space-around;">   </div> <div style="text-align: center; margin-top: 20px;">  </div> | | | <p>4. Adres</p> <p>Wyszyna ul. Zamkowa 1 62-710 Władysławów</p> <p>5. Przynależność administracyjna</p> <p>województwo: WIELKOPOLSKIE powiat: TURECKI gmina: WŁADYSŁAWÓW</p> <p>6. Formy ochrony</p> <p>Miejscowy plan zagospodarowania przestrzennego Uchwała Nr 163/13 z dnia 27 marca 2013 r.</p> |

8. Historia, opis i wartości

W ukształtowaniu przestrzeni założenia zamkowego i otaczających go terenów wyróżnić można dwa etapy. Pierwszy, to okres około połowy XVI wieku, odnosi się do czasu powstania całego założenia, budowy zamku, wytyczenia wyspy, powstania fosy i stawu, który pełnił rolę naturalnego zbiornika zabezpieczającego poziom wody w fosie. Ukształtowanie terenu czytelne jest w zasadzie do dziś. Nie znamy natomiast ówczesnej szaty roślinnej. Drugi etap przypada na okres od końca XVIII w. do końca XIX w. i odnosi się do czasu upadku całego majątku i zniszczenia zamku. Od końca XIX w. wyspa zamkowa wraz z ruinami baszt oraz przyległym terenem łąk nad stawem i pól pozostaje własnością rodziny Sielskich. W pozostałościach dawnego skrzydła północnego zamku znajduje się mieszkanie, zaś na przylegającym do fosy od północnego-zachodu terenie zlokalizowano budynki gospodarcze. W końcu XIX w., kiedy rozebrano większość zrujnowanych murów dawnego zamku, teren wyspy zaczął pełnić inną niż dotąd funkcję zarówno przestrzenną jak i użytkową. Granice pierwotnego założenia zamkowego wyznaczone są linią fosy. Obecny zaś układ przestrzenny, pełniący od końca XIX wieku rolę parku dworskiego, obejmuje również teren łąki ze stawem od zachodu. Na powstałe w ten sposób założenie przestrzenne o charakterze parkowym złożyły się przynajmniej trzy elementy: fragmenty starego drzewostanu (świerki, jesiony, kasztanowce), nowe elementy roślinne (topole, robinie akacjowe, wierzby, klony) oraz naturalna szata roślinna otaczająca staw, porastająca skraj łąki oraz brzegi strumienia i rowu (olsza czarna, brzoza, topola osika). Zachowany drzewostan na terenie całego założenia jest stosunkowo młody. Niewątpliwie najstarsze egzemplarze drzew znajdują się na wyspie zamkowej, poza obrysem dawnej budowli. Wśród nich wymienić należy okazałe świerki i kasztanowce. Stan zachowania drzewostanu jest na ogół dobry, poza świerkami, które masowo obumierają.

9. Stan zachowania i postulaty dotyczące konserwacji

Stan zachowania dostateczny.

10. Wykonanie karty (autor, data i podpis)

Iwona Nowacka
30.05.2020 r.

11. Zatwierdzenie karty (podpis wojewódzkiego konserwatora zabytków)

| | | | |
|---|--------------------------------------|---|--|
| <p>GEZ</p> | <p>KARTA ADRESOWA ZABYTKU</p> | | <p>3. Miejscowość</p> |
| <p>1. Nazwa</p> <p>PLEBANIA w zespole kościoła p.w. Narodzenia NMP</p> | | <p>2. Czas powstania</p> <p>k. XIX w.</p> | <p>WYSZYNA</p> |
| <p>7. Fotografia z opisem wskazującym orientację w stosunku do sąsiednich terenów lub stron świata albo mapa z zaznaczonym stanowiskiem archeologicznym</p>  | | | <p>4. Adres</p> <p>Wyszyna ul. Rafała Gurowskiego 3 62-710 Władysławów</p> |
| | | | <p>5. Przynależność administracyjna</p> <p>województwo: WIELKOPOLSKIE powiat: TURECKI gmina: WŁADYSŁAWÓW</p> |
|  | | | <p>6. Formy ochrony</p> <p>Rejestr zabytków Nr A-394/136 z dnia 29.12.1986 r.</p> |

8. Historia, opis i wartości

Plebania zbudowana w k. XIX w. Murowana z cegły na kamiennym cokole, ściany obustronnie tynkowane. Wzniesiona na planie prostokąta, układ wewnątrz dwutraktowy, jednokondygnacyjna, z niewielką piwnicą w części wschodniej, z nieużytkowym poddaszem. Budynek nakryty dachem dwuspadowym pokrytym blachą ocynkowaną. Główne wejście od strony południowej poprzedzone gankiem, od strony północnej wejście ogrodowe z werandą. Elewacja frontowa pięcioosiowa, rozczłonkowana występującymi naprzemiennie płycznami i otworami okiennymi. Na osi wejście główne do budynku poprzedzone gankiem z dwoma wąskimi prostokątnymi oknami po bokach. Pierwsza oś od strony wschodniej w postaci blendy. Ganek opilastrowany, zwieńczony naczółkiem. Podział poziomy zaakcentowany wysuniętym cokołem i profilowanymi gzymsami, pośrednim i wieńczącym. Elewacje szczytowe z blendami, we wschodniej w narożu północno-wschodnim wejście gospodarcze, w przyziemiu drzwi do piwnicy. Stolarka okienna i drzwiowa współczesna.




9. Stan zachowania i postulaty dotyczące konserwacji

Stan zachowania dobry.

10. Wykonanie karty (autor, data i podpis)

Iwona Nowacka
30.05.2020 r.

11. Zatwierdzenie karty (podpis wojewódzkiego konserwatora zabytków)

| | | | |
|---|--------------------------------------|---|---|
| <p>GEZ</p> | <p>KARTA ADRESOWA ZABYTKU</p> | | <p>3. Miejscowość</p> <p>WYSZYNA</p> |
| <p>1. Nazwa</p> <p>WIEŻE w zespole zamkowym</p> | <p>2. Czas powstania 1556 r.</p> | <p>4. Adres</p> <p>Wyszyna ul. Zamkowa 1 62-710 Władysławów</p> | |
| <p>7. Fotografia z opisem wskazującym orientację w stosunku do sąsiednich terenów lub stron świata albo mapa z zaznaczonym stanowiskiem archeologicznym</p> <div style="display: flex; justify-content: space-around;">   </div> <div style="text-align: center; margin-top: 10px;">  </div> | | | <p>5. Przynależność administracyjna</p> <p>województwo: WIELKOPOLSKIE powiat: TURECKI gmina: WŁADYSŁAWÓW</p> |
| | | | <p>6. Formy ochrony</p> <p>Rejestr zabytków Nr A-39/412 z dnia 21.01.1954 r.</p> |

8. Historia, opis i wartości

Zamek zbudowany ok. 1556 r. przez Andrzeja Grodzieckiego herbu Dryja. W XVII w. Wyszyna przeszła w ręce Adama Grodzieckiego, kasztelana międzyrzeckiego, pośła, publicysty i królewskiego dworzanina. Po jego śmierci zamek należał do Władysława Jana Kretkowskiego, wojewody chełmińskiego. Około 1759 r. właścicielem dóbr zostaje Melchior Gurowski herbu Abdank, kasztelan poznański, ojciec Rafała, fundatora obecnego kościoła. Zamek, częściowo zniszczony w czasie konfederacji barskiej, w rękach rodziny Gurowskich pozostaje do XIX w. W 1879 r. ruiny zamku przeszły w posiadanie Teodora Sielskiego i do dziś pozostają w rękach jego potomków.

Budowla o cechach renesansowych, składała się z dwóch równoległych budynków (od wschodu i zachodu) połączonych w części północnej węższym, jednotraktowym skrzydłem, a od południa murem kurtynowym, przed którym ryzalitowi występowała wieża bramna. Wnętrze ukształtowane było w formie czworobocznego dziedzińca, który obiegały dwie kondygnacje drewnianych ganków. Zewnętrzne naroża zamku oraz wieżę bramną flankowało sześć ośmiobocznych baszt zwieńczonych attyką. Budowla położona była na sztucznej wyspie o regularnych brzegach, tworzących układ zbliżony do kwadratu. Do dnia dzisiejszego zachowały się dwie ośmioboczne wieże połączone ze sobą murem: ocalała niemal w całości wieża wschodnia oraz przyziemie wieży zachodniej. Wieże na fundamentach z kamienia. Wieża zachodnia zachowana do poziomu kamiennego cokołu. Wieża wschodnia ośmioboczna, murowana z cegły z niewielką domieszką kamienia, nie otynkowana. Wyraźny podział na cztery kondygnacje oraz piwnicę. Bez zadaszenia. Zróznicowana otworami prostokątnymi z nadprożem płaskim lub odcinkowym, w części w profilowanym tynkowanym obramieniu oraz strzępami będącymi pozostałością po murach obwodowych zamku.

9. Stan zachowania i postulaty dotyczące konserwacji

Stan zachowania ocalałych fragmentów jest zły. Mury wież ulegają postępującej degradacji. Pojawia się coraz więcej pęknięć w ścianach, poszczególne elementy konstrukcji spadają. Czynnikiem, które niszczą zabytek są przede wszystkim czynniki atmosferyczne, woda i rozpuszczone w niej sole, a także mikroorganizmy oraz niekontrolowana roślinność. Pilne zabezpieczenie ruin i podjęcie prac remontowo-konserwatorskich.

10. Wykonanie karty (autor, data i podpis)

Iwona Nowacka
30.05.2020 r.

11. Zatwierdzenie karty (podpis wojewódzkiego konserwatora zabytków)